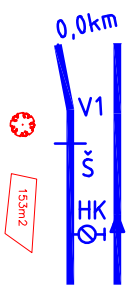



LEGENDA:

NAVŘH

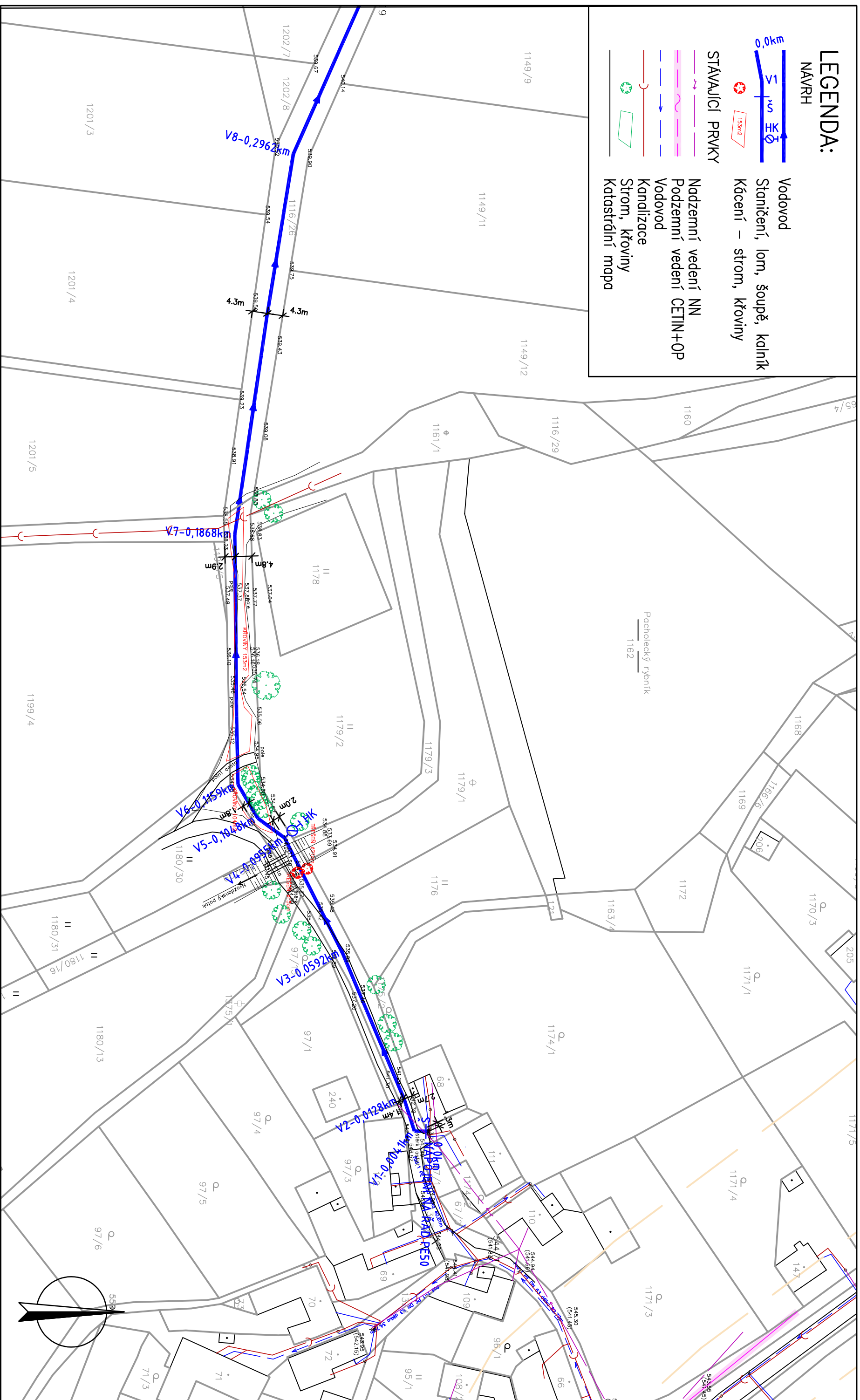


Vodovod
Staničení, lom, šoupě, kalník
Kácení – strom, křoviny

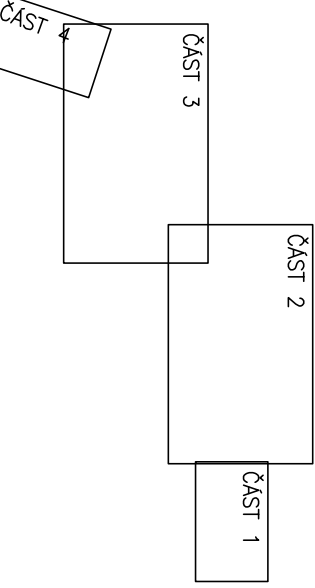
STÁVAJÍCÍ PRVKY



Nadzemní vedení NN
Podzemní vedení CETIN+OP
Vodovod
Kanalizace
Strom, křoviny
Katastrální mapa



Před zahájením stavby zajistí stavebník vytyčení
námí stě všech stávajících sítí, jejich správců.
Při křížení navržených vedení se stavajíci
navrženými sítěmi je nutno dodržet ČSN 73 6005
a podmínky jednotlivých správců



AKCE	POZDYNĚ – VODOVOD			VÝKR. Č.	C3d	KOPĚ
OKRES	Prbram	OBEC	Hvoždany	FORMÁT	2x44	
STAVEBNÍK	Obec Hvoždany	MĚŘÍTKO	1:1000	DATA	04/2022	
VPRACOVAL	ING. BRITNA	KRESLIL	ING. BRITNA	KONTROLOVAL	ING. BRITNA	
OKRES	Prbram	OBEC	Hvoždany	STUPEŇ	ÚR, SP	
AKCE	KOORDINAČNÍ SITUAČNÍ VÝKRES – ČÁST 1					